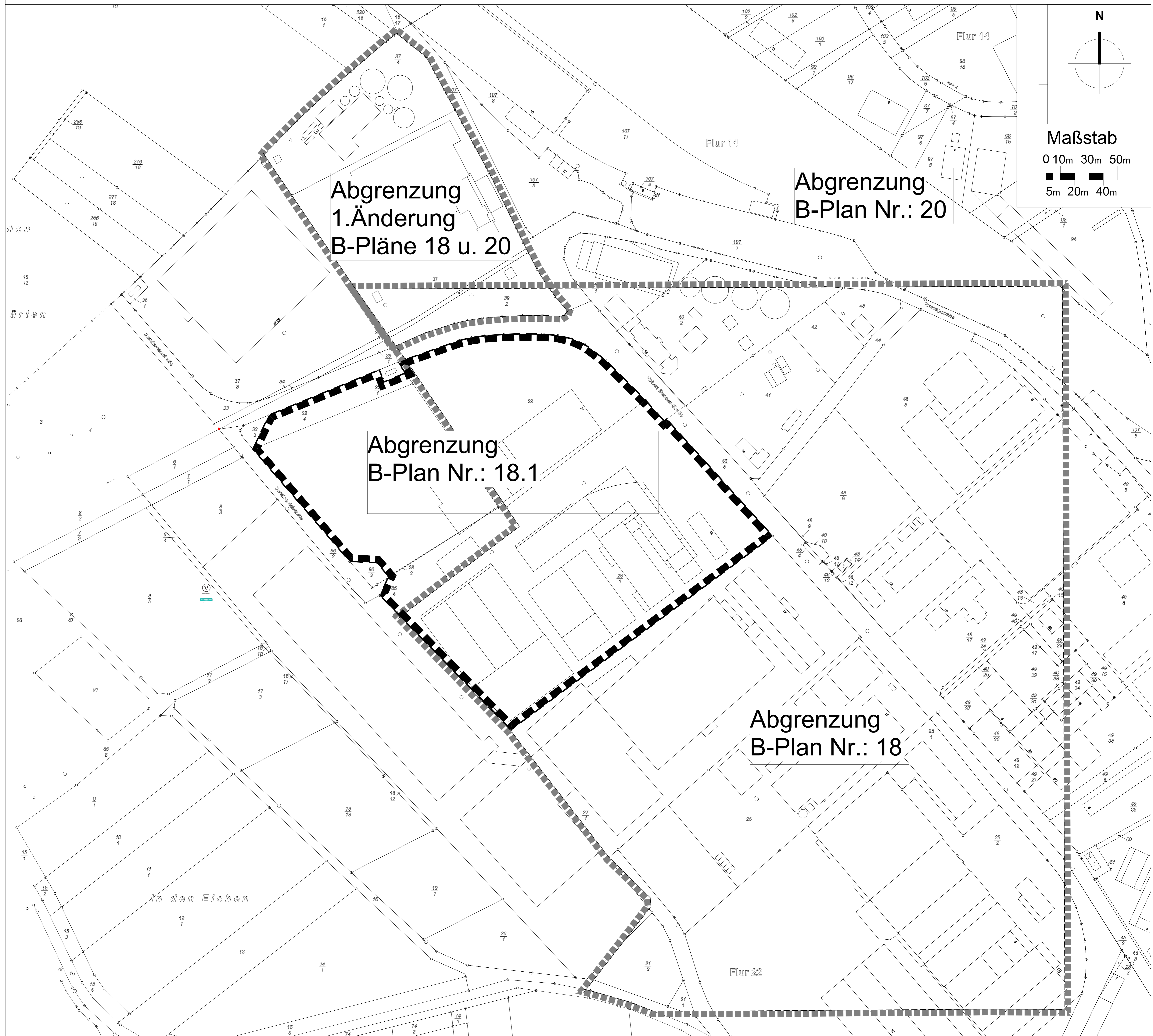


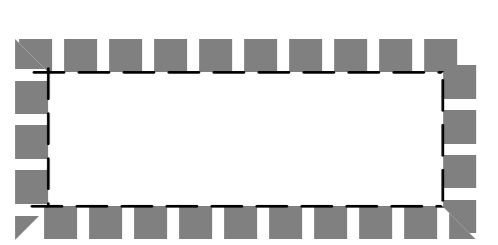
Bebauungsplans Nr. 18.1 "Rechenzentrum - Robert-Bunsen-Straße" im Industriegebiet West der Stadt Bebra



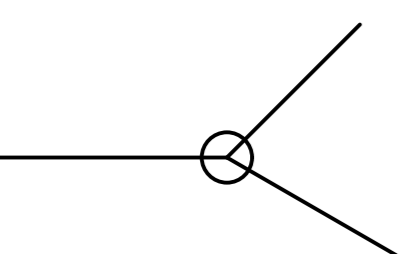
LEGENDE



Räumliche Grenze des Geltungsbereiches
Bebauungsplan Nr. 18.1 "Rechenzentrum - Robert-Bunsen-Straße"



Bestand: Abgrenzung Bebauungspläne Nr.18 und Nr.20 sowie 1. Änderung
"Industriegebiet Nord der Stadt Bebra"



Flurstücksgrenze

Gemarkung: Gemeinde Bebra

Flur: 22

Flurstücke: 28/1, 28/2, 29/0,30/0, 31/1, 32/4

Magistrat der Stadt Bebra



Bebauungsplans Nr. 18.1
"Rechenzentrum - Robert-Bunsen-Straße"

Grenze des Geltungsbereiches
Stand: Mai 2026